



**КОМИТЕТ ИМУЩЕСТВЕННЫХ ОТНОШЕНИЙ  
АДМИНИСТРАЦИИ ПЕРМСКОГО МУНИЦИПАЛЬНОГО РАЙОНА**

**РЕШЕНИЕ**

о размещении объектов № 81

Пермский край  
Пермский район

08.02.2021

Комитет имущественных отношений администрации Пермского муниципального района разрешает Открытому акционерному обществу «Межрегиональная распределительная сетевая компания Урала» (ИНН 6671163413, ОГРН 1056604000970, почтовый адрес: 614017, г. Пермь, ул. Инженерная, д. 17)

размещение объекта «Строительство КТП 10/0,4 кВ, КЛ 10 кВ, ВЛ 0,4 кВ с установкой ПУ для электроснабжения села Култаево (4500063308) ООО «Кикстарт»»

на землях государственная собственность на которые не разграничена

на срок бессрочно

Местоположение: Пермский край, Пермский район, Култаевское с/п, с. Култаево

Приложение: схема предполагаемых к использованию земель или части земельного участка.

Председатель комитета  
имущественных отношений  
администрации Пермского  
муниципального района

(подпись, печать)

Г.В. Мюресов

# Схема предполагаемых к использованию земель или части земельного участка

Объект: "Строительство КТП 10/0,4 кВ, КЛ 10 кВ, ВЛ 0,4 кВ с установкой ПУ для электроснабжения села Култаево (4500063308) ООО "Кикстарт"

Площадь земель или части земельного участка, кв.м.: 488

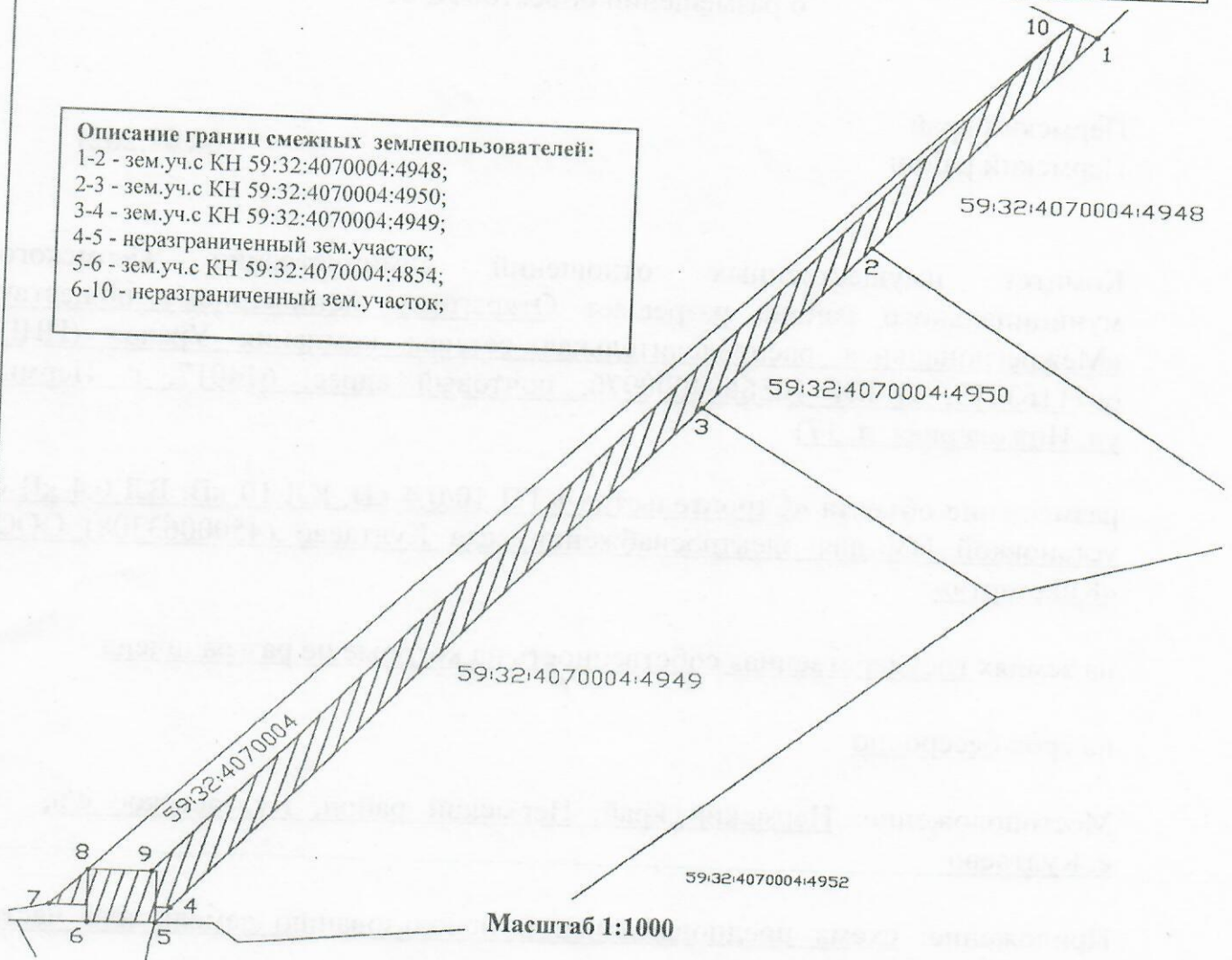
Категория земель: Земли населенных пунктов

Вид разрешенного использования земельного участка: -




Цель использования: под объекты инженерного оборудования электроснабжения (Строительство КТП 10/0,4 кВ, КЛ 10 кВ, ВЛ 0,4 кВ с установкой ПУ для электроснабжения села Култаево (4500063308) ООО "Кикстарт")

## Описание границ смежных землепользователей:

- 1-2 - зем.уч.с КН 59:32:4070004:4948;
- 2-3 - зем.уч.с КН 59:32:4070004:4950;
- 3-4 - зем.уч.с КН 59:32:4070004:4949;
- 4-5 - неразграниченный зем.участок;
- 5-6 - зем.уч.с КН 59:32:4070004:4854;
- 6-10 - неразграниченный зем.участок;




## Условные обозначения:

-  предполагаемые к использованию земли
-  граница земельного участка, сведения о котором внесены в ГКН
-  1 характерные точки границы испрашиваемого земельного участка

## Координаты характерных точек МСК-59

№	X	Y
1	504381,05	2213558,70
2	504356,45	2213538,33
3	504337,86	2213522,91
4	504280,02	2213474,94
5	504278,31	2213473,51
6	504278,20	2213467,06
7	504280,02	2213463,43
8	504284,02	2213467,06
9	504284,02	2213473,02
10	504382,35	2213556,2
1	504381,05	2213558,70

Заявитель

  
А.В. Мальцев